

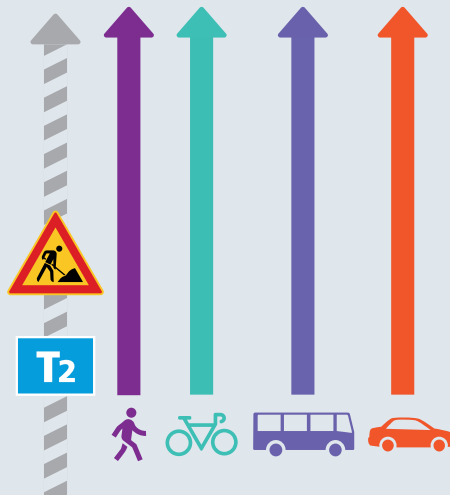


# Arrêt **T2**

## Les solutions de déplacements pendant les travaux



À PARTIR  
DU LUNDI  
5 JUIN  
2023



Informations  
et solutions  
sur [tisseo.fr](https://tisseo.fr)







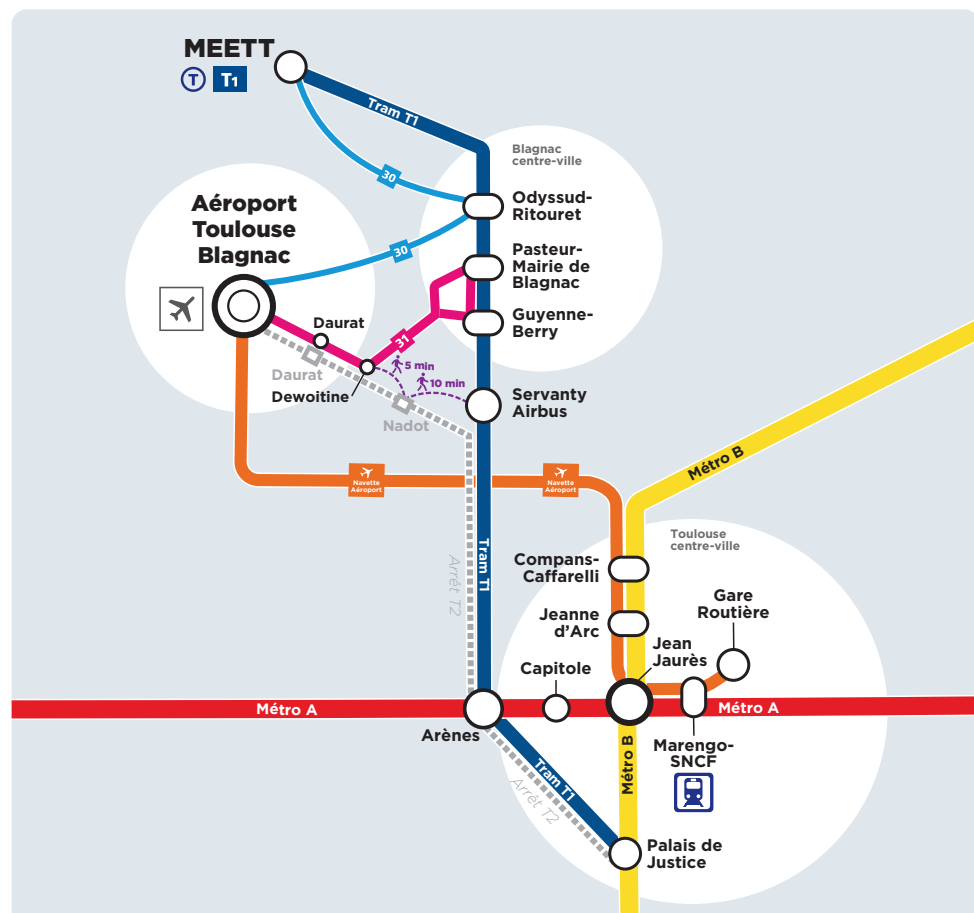
# Vos solutions de déplacement pendant les travaux

À partir du lundi 5 juin 2023, le tramway T2 ne circulera plus en raison des travaux liés à la réalisation du futur pôle d'échange de Blagnac qui permettra la connexion de la ligne de tramway T1 avec la future ligne aéroport et la ligne C du métro.

Les stations Nadot, Daurat et Aéroport ne seront plus desservies par le tramway pendant la période des travaux.

Pour vous accompagner au mieux pendant le chantier, votre réseau BUS et TRAM s'adapte :

-  **T1** > La fréquence de passage de vos trams T1 est doublée jusqu'à Odysseus-Ritouret grâce à la création d'un nouveau terminus partiel pour mieux desservir Blagnac,
-  **30** > la navette aéroport est renforcée avec un passage toutes les 15 minutes (20 minutes auparavant),
-  **30** > l'itinéraire de la ligne de bus 30 est modifié pour desservir à l'aller et au retour la station de tram T1 Odysseus-Ritouret (liaison avec l'aéroport en 7 minutes environ).
-  **31** > une nouvelle ligne de bus 31 est créée pour relier l'aéroport au tram T1 stations Pasteur-Mairie de Blagnac et Guyenne-Berry (temps de trajet estimé entre 9 et 15 minutes) de 5h30 à minuit.



# Marche à pied et vélo : salariés, pensez-y aussi!

L'arrêt Nadot est accessible en 10 minutes à pied depuis la station T1 Servanty Airbus et en 5 minutes à pied depuis l'arrêt Dewoitine desservi par la ligne de BUS 31.

Le vélo est une option qui peut vous permettre d'optimiser votre temps de trajet. Trouvez votre itinéraire vélo depuis le calculateur accessible sur [tisseo.fr](https://tisseo.fr) ou sur l'appli Tisséo ou avec l'application GéoVélo.



Lieu de départ	Parcours en vélo jusqu'au rond point Jean Maga	% de voies cyclables aménagées
La Cartoucherie	14 minutes	51%
Arènes	20 minutes	78%
Fer à Cheval	22 minutes	76%
Jean Jaurès	30 minutes	92%
Palais de Justice	30 minutes	80%



# Comment rejoindre l'aéroport ?

## La solution la + rapide

Centre-ville de Toulouse et Gare Matabiau ↔   ↔ Aéroport

 **9€**/trajet

 Temps de parcours  
**25 minutes\***

 Toutes les **15 minutes** 7j/7



### Plus besoin d'acheter votre ticket !

Vous pouvez utiliser votre carte bancaire ou votre smartphone, doté d'une application de paiement sans contact, comme titre de transport dans la navette aéroport !

Multi-voyageurs : en famille, entre amis, entre collègues... Vous pouvez utiliser une seule carte bancaire ou votre smartphone pour emprunter la navette aéroport, jusqu'à 5 voyageurs (le titulaire de la carte bancaire + 4 voyageurs).

## La solution la + économique

 **1,80€**/trajet

 Jean-Jaurès ↔  Pasteur-Mairie de Blagnac ↔  **31** ↔ Aéroport

 Temps de parcours  
**50 minutes\***

 De 5h30 à minuit, toutes les **10 minutes** en semaine et **15 minutes** le week-end

**ou**

 Jean-Jaurès ↔  Odysseus-Ritouret ↔  **30** ↔ Aéroport

 Temps de parcours  
**45 minutes\***

 De 6h30 à 10h et de 16h à 20h, toutes les **20 minutes**

\*En heure de pointe, temps estimé en conditions normales de circulation.

# Optimisez votre budget transport !

**-50 %  
minimum  
pour les  
salariés**

› Temps plein, temps partiel\*, apprentis, intérimaires, du secteur privé comme du secteur public...

Tous les salariés ayant souscrit un abonnement aux transports collectifs pour leurs trajets domicile-travail peuvent prétendre à la prise en charge par l'employeur.

› Tous les abonnements sont concernés :

7 jours, 30 jours 30 déplacements, 31 jours, Annuels.

› Renseignez-vous auprès de votre employeur !

## Optez pour l'abonnement

Plus aucune démarche, déplacez-vous en illimité : compte prélevé automatiquement tous les débuts de mois.

**Pour gagner du temps, souscription depuis l'e-agence Tisséo !**

	Réseau Tisséo hors navette aéroport	Navette aéroport + réseau Tisséo
<b>Abonnement</b>	<b>47€30/mois</b> ou <b>568€40/an</b>	<b>56€50/mois</b> ou <b>678€/an</b>
<b>Après application de la prise en charge employeur à hauteur de 50%</b>	<b>23€65/mois</b> ou <b>284€20/an</b>	<b>28€25/mois</b> ou <b>339€/an</b>



**Plus d'info sur :**  
[www.tisseo.fr/les-tarifs/la-gamme](http://www.tisseo.fr/les-tarifs/la-gamme)



Tarifs en vigueur au 1<sup>er</sup> Juillet 2023

\* Si la durée du travail est supérieure ou égale à un mi-temps, l'abonnement sera pris en charge à hauteur de 50% par votre employeur. Si la durée du travail est inférieure à un mi-temps, la prise en charge se fera alors au prorata du nombre d'heures travaillées par rapport à un mi-temps.



DISPONIBLE SUR  
Google Play

Téléchargez dans  
l'App Store



## L'appli mobile Tisséo, mon meilleur compagnon de voyage !

Vous pouvez trouver le meilleur itinéraire et connaître les prochains passages. Grâce à ses nombreuses fonctionnalités, le réseau Tisséo n'aura plus de secret pour vous !

**Gratuite et accessible en anglais et en espagnol, n'attendez plus pour l'installer !**

## Infos réseau et alertes personnalisées

Plus vous savez, mieux vous gérez. Nouvelles lignes, nouveaux itinéraires, perturbations ou travaux... le réseau Tisséo n'a plus de secret pour vous.

**Pratique : personnalisez vos notifications pour recevoir uniquement les infos de vos lignes à tout moment !**



## Besoin d'un conseil mobilité personnalisé ? Une question ?

Nos téléconseillers d'Allô Tisséo sont à votre disposition pour vous guider au 05 61 41 70 70 (de 6h00 à 20h00 du lundi au vendredi, et de 8h30 à 18h30 le samedi).



# Une nouvelle Ligne Aéroport en 2026

Le projet Ligne Aéroport à horizon 2026 utilisera les infrastructures du tramway T2 pour relier l'aéroport au réseau à la ligne T1 puis dès 2028 à la future ligne C de métro (station Blagnac).

Les travaux de construction du pôle d'échange de Blagnac situé au niveau du giratoire Jean-Maga entre les stations Ancely et Servanty Airbus nécessitent l'interruption de la ligne de tram T2 vers l'aéroport.

**7min**  
Aéroport > future station Blagnac



**5min**  
Fréquence Ligne Aéroport : en 2026, 1 rame toutes les

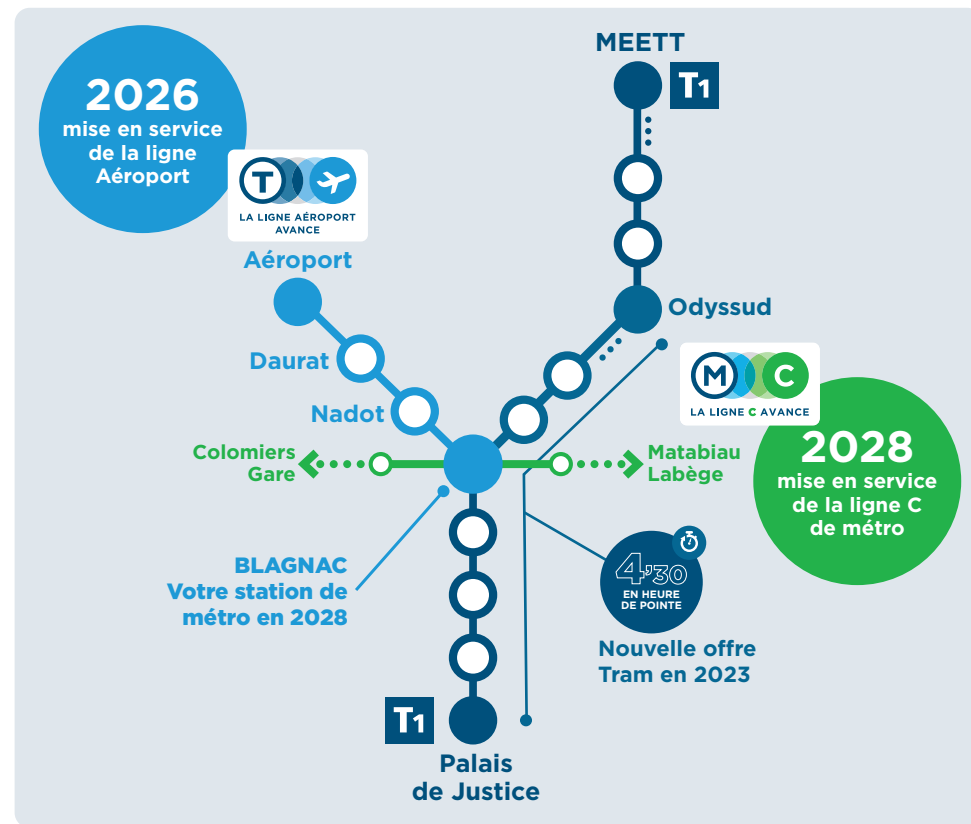
## À Blagnac, une liaison directe entre l'aéroport et Toulouse



En 2028, la ligne C du métro sera connectée à l'ensemble des modes de transport (train, bus, métro, tramway) pour proposer des trajets plus rapides et accessibles à tous les territoires de la grande agglomération toulousaine. Cette ligne de 27 km reliera directement l'Ouest, le Nord, l'Est et le Sud-Est de Toulouse, avec 21 stations dont 17 seront souterraines et 4 aériennes.

La future station Blagnac sera implantée dans une esplanade arborée, reliant métro, tramway, liaisons cyclables et aéroport. Elle offrira également une liaison directe avec la ligne de Tramway T1 et la Ligne Aéroport pour relier la gare Toulouse Matabiau et l'aéroport Toulouse Blagnac.

# Un réseau de transport + performant et + accessible à Blagnac



### S'informer pendant les travaux

RETROUVEZ VOS ACTUALITÉS CHANTIER EN FLASHANT LE QR-CODE CI-DESSOUS



OU SUR LE SITE INTERNET DÉDIÉ [PROJETSMETRO.TISSEO.FR](http://PROJETSMETRO.TISSEO.FR)



ET SUR LES RÉSEAUX SOCIAUX TISSEO

Pendant toute la durée du chantier, l'ensemble des médiateurs vous accompagne, pour faciliter votre quotidien.

05 6114 48 50

mediationlignec@tisseo-ingenierie.fr

lundi au vendredi de 8 h 30 à 17 h 30

Pour toute urgence, en dehors de ces horaires, vous pouvez contacter le n° d'appel gratuit

**0 800 744 331** Service & appel gratuits



LA LIGNE C AVANCE



LA LIGNE AÉROPORT  
AVANCE

# Des travaux... des solutions !



**PLUS  
D'INFORMATIONS**  
[PROJETSMETRO.TISSEO.FR](http://PROJETSMETRO.TISSEO.FR)

