CARTOGRAPHIE DES CHIROPTERES

Sources cartographiques : DIREN Midi-Pyrénées, Conservatoire Régional des Espaces Naturels de Midi-Pyrénées, Groupe Chiroptères de Midi-Pyrénées, Nature Midi-Pyrénées, IGN-SCAN25®
Réalisation cartographique : Nature Midi-Pyrénées, 2007
Echelle (pour une impression sur feuilles au format A3) : 1/25.000ème

Légende :

Habitats potentiels de chasse des chiroptères

Localisation des données issues des prospections 2007 (détecteurs ultrasons et/ou captures) :

- Présence d'au moins une espèce de l'annexe II de la Directive Habitat
- Présence d'espèces non inscrites à l'annexe II de la Directive Habitat
- Aucun contact au détecteur ultrasons en 2007

Localisation des données issues de la bibliographie (uniquement les espèces de l'annexe II de la Directive Habitat) :

- Présence d'au moins une espèce de l'annexe II de la Directive Habitat

Nom des espèces de chiroptères contactées :

Espèces de l'annexe II de la Directive Habitat

B. barbastellus	*Barbastella barbastellus*
M. myotis	*Myotis myotis*
M. blythi	*Myotis blythi*
M. bechsteini	*Myotis bechsteini*
M. emarginatus	*Myotis emarginatus*
R. hipposideros	*Rhinolophus hipposideros*
M. schreibersi	*Miniopterus schreibersi*
R. ferrumequinum	*Rhinolophus ferrumequinum*

Autres espèces

E. serotinus	*Eptesicus serotinus*
M. daubentonii	*Myotis daubentonii*
M. nattereri	*Myotis nattereri*
N. leisleri	*Nyctalus leisleri*
N. noctula	*Nyctalus noctula*
P. kuhlii	*Pipistrellus kuhlii*
P. pipistrellus	*Pipistrellus pipistrellus*
P. pygmaeus	*Pipistrellus pygmaeus*
Pl. austriacus	*Plecotus austriacus*

Accusé de réception en préfecture
031-253100986-20161021-201610191-1A5-6-DE
Date de télétransmission : 21/10/2016
Date de réception préfecture : 21/10/2016

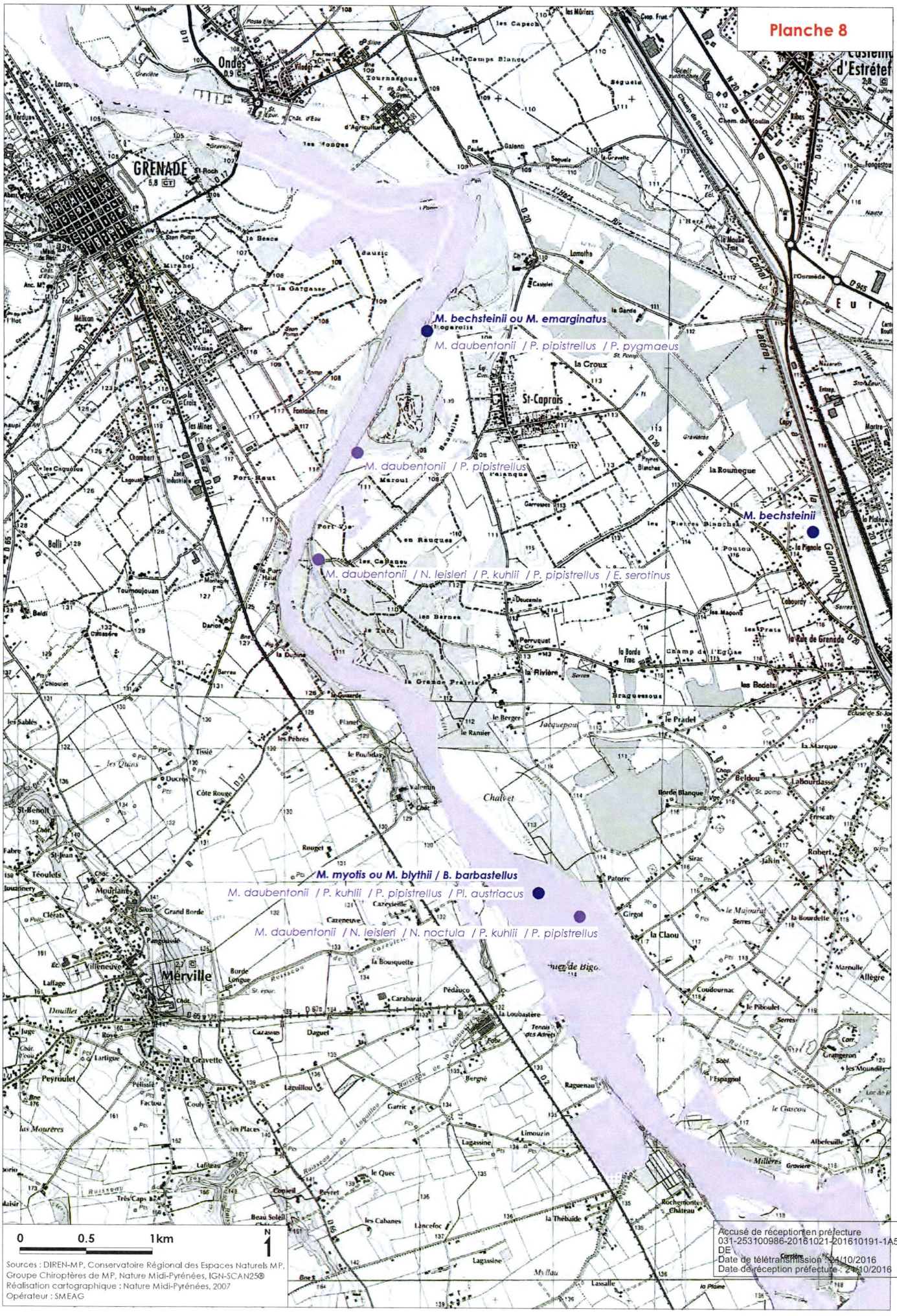

Sources : DIREN-MP, Conservatoire Régional des Espaces Naturels MP, Groupe Chiroptères de MP, Nature Midi-Pyrénées, IGN-SCAN25®
Réalisation cartographique : Nature Midi-Pyrénées, 2007
Opérateur : SMEAG

Accusé de réception en préfecture
031-253100986-20161021-201610191-1A5-6-DE
Date de télétransmission : 24/10/2016
Date de réception préfecture : 24/10/2016

Sources : DIREN-MP, Conservatoire Régional des Espaces Naturels MP, Groupe Chiroptères de MP, Nature Midi-Pyrénées, IGN-SCAN25®
Réalisation cartographique : Nature Midi-Pyrénées, 2007
Opérateur : SMEAG

Accusé de réception en préfecture
031-263100986-20131001-DELIB-PA5-6-DE
Date de télétransmission : 21/10/2013
Date de réception préfecture : 21/10/2013

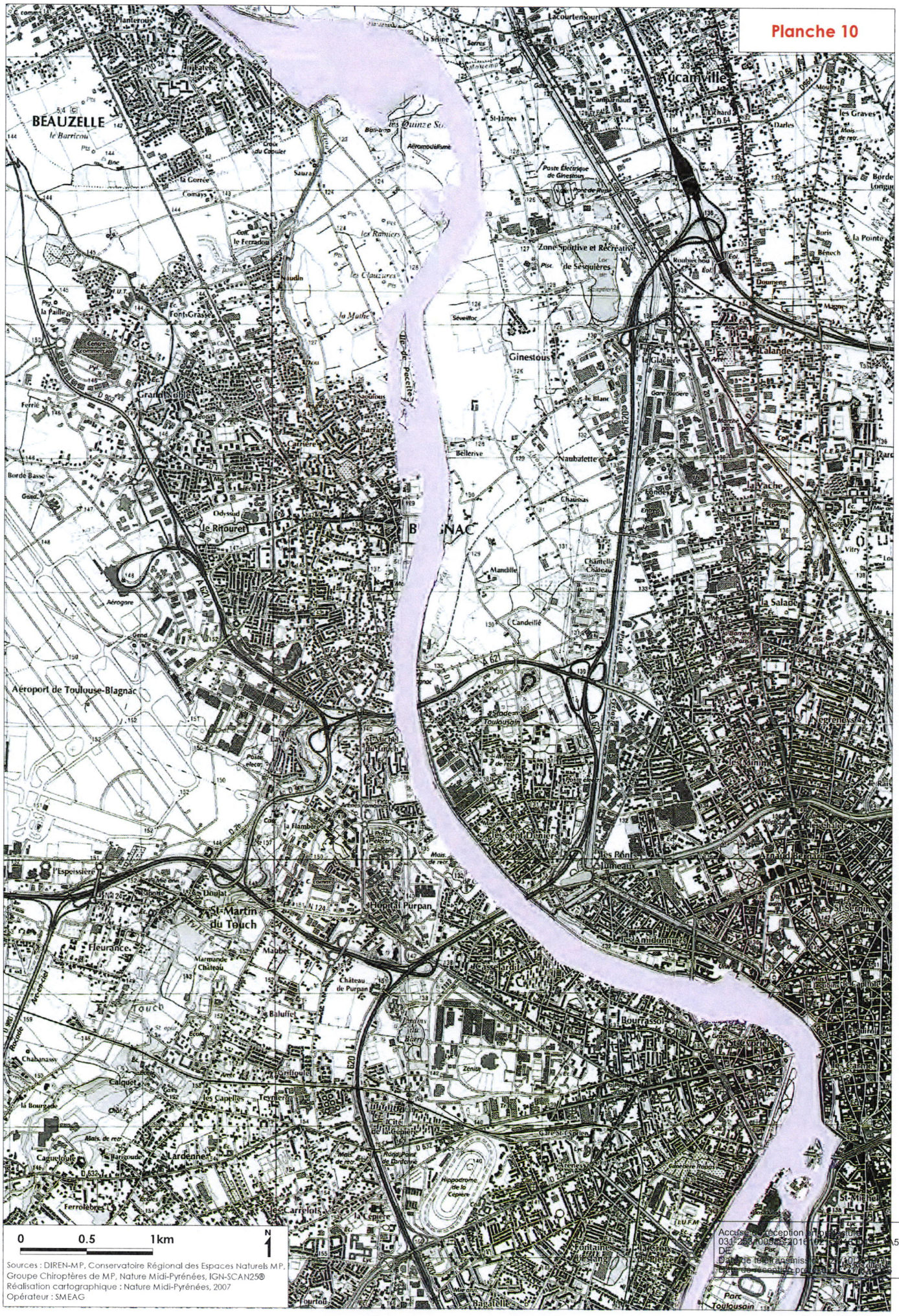
Planche 10
BEAUZELLE
Aucamville
Ginestous
Zone Sportive et Récréative de Sesquières
Font-Grasse
Grand Sable
Le Rhouret
Aéroport de Toulouse-Blagnac
St-Martin du Touch
Fleurance
Hôpital Purpan
Bourrassol
Lardenne
Ferrolebre
Les Carrelots
Cépière
Hippodrome de la Cépière
Stade Toulousain
Parc Toulousain
Naubalette
Bellerive
Candeillé
Mandille
Chaussas
Chamelle
Lalande
La Vache
La Salade
Les Minimes
Les Ponts Jumeaux
Les Sept Deniers
Les Amidonniers
Les Capelles
Balufiet
Maubec
Marmande
Chabanasse
Calquet
Caguelouve
Barigoude
Ferrolebre
Fontaine Bestins
Bagatelle
Fourtou
Aérogare
Aéromodélisme
Poste Electrique de Ginestous
Pont de Rupe
Pont de Bois
Canal de Jonction
Zénith
Stade Rugby
Gare routière
Gare St-Cyprien
Cité Scolaire
Les Ramiers
Les Clauzures
Les Quinze Sous
Croix du Cabouet
Le Ferradou
Saudin
Séveillac
Odyssud
Barrieu
Arrière
Borde Basse
Ferrié
Planterous
Lacourtensourts
Campmaud
St-James
Darles
Les Graves
Borde Longue
Buris
Bénech
la Pointe
Dourgne
Magne
Roubies
Vitry
Les Chênes
Arnaud Bernard
St-Cyprien
St-Michel
Les Carmes
Les Cabinets
Le Capitole
Les Bobines
Les Pavillons
Les Chalets
Les Pradettes
Les Pradettes
Les Pradettes

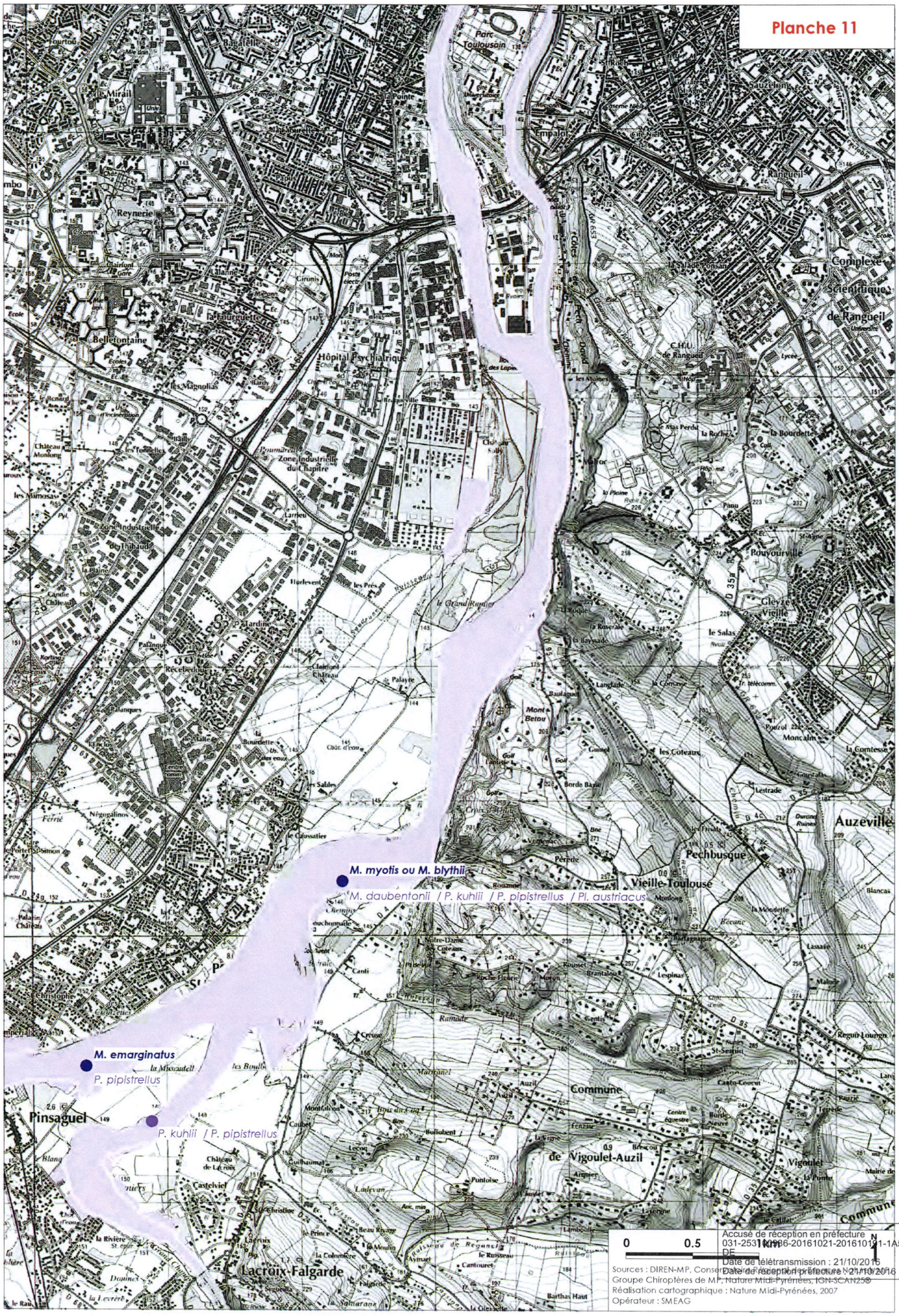

Accusé de réception en préfecture
031-253100096-20161021-20161021-1A5-6-DE
Date de télétransmission : 21/10/2016
Date de réception préfecture : 21/10/2016

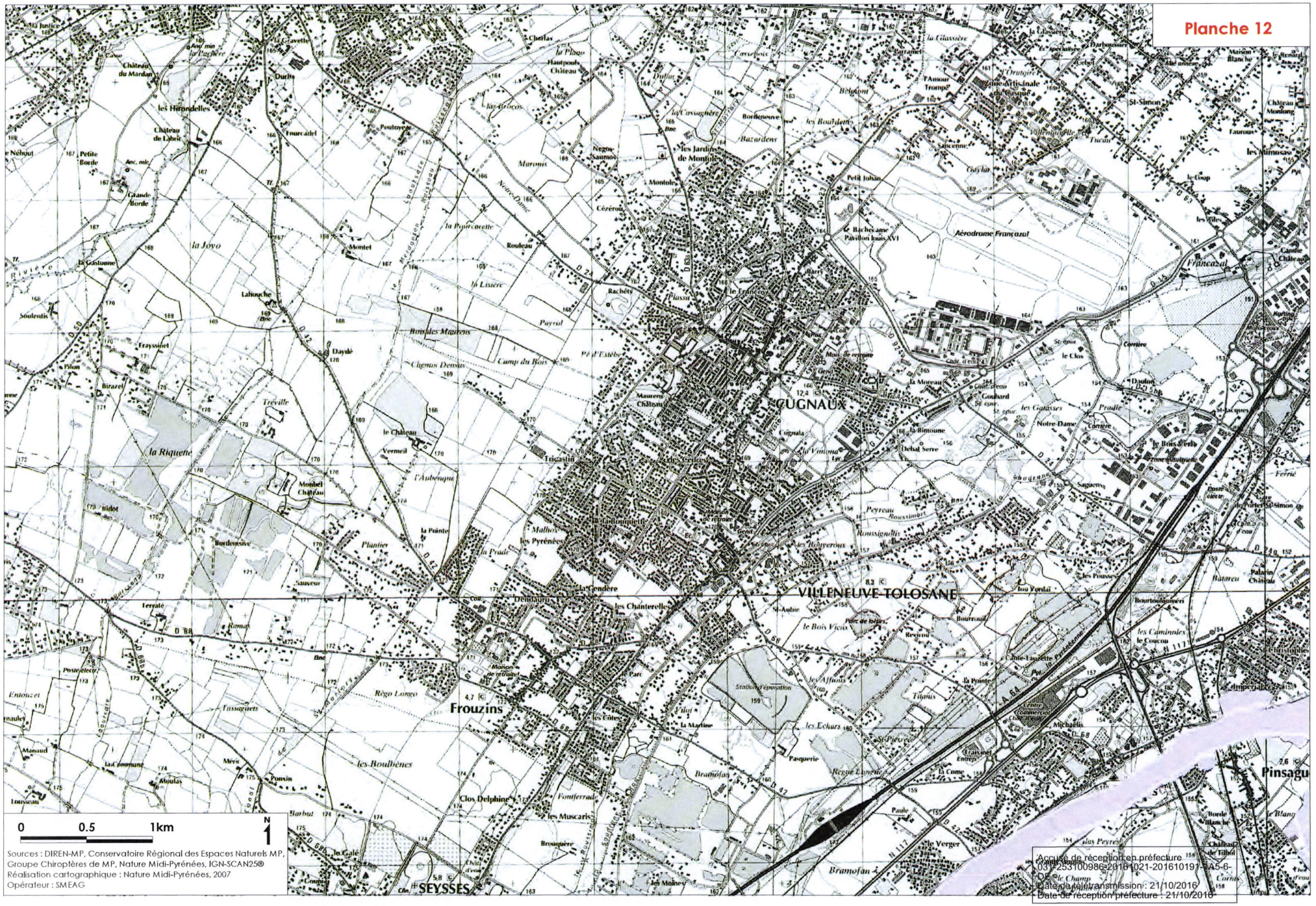

Sources : DIREN-MP, Conservatoire Régional des Espaces Naturels MP, Groupe Chiroptères de MP, Nature Midi-Pyrénées, IGN-SCAN25®
Réalisation cartographique : Nature Midi-Pyrénées, 2007
Opérateur : SMEAG

Accusé de réception en préfecture
031-253100986-20161021-20161019-5A5-6-DE
Date de télétransmission : 21/10/2016
Date de réception préfecture : 21/10/2016

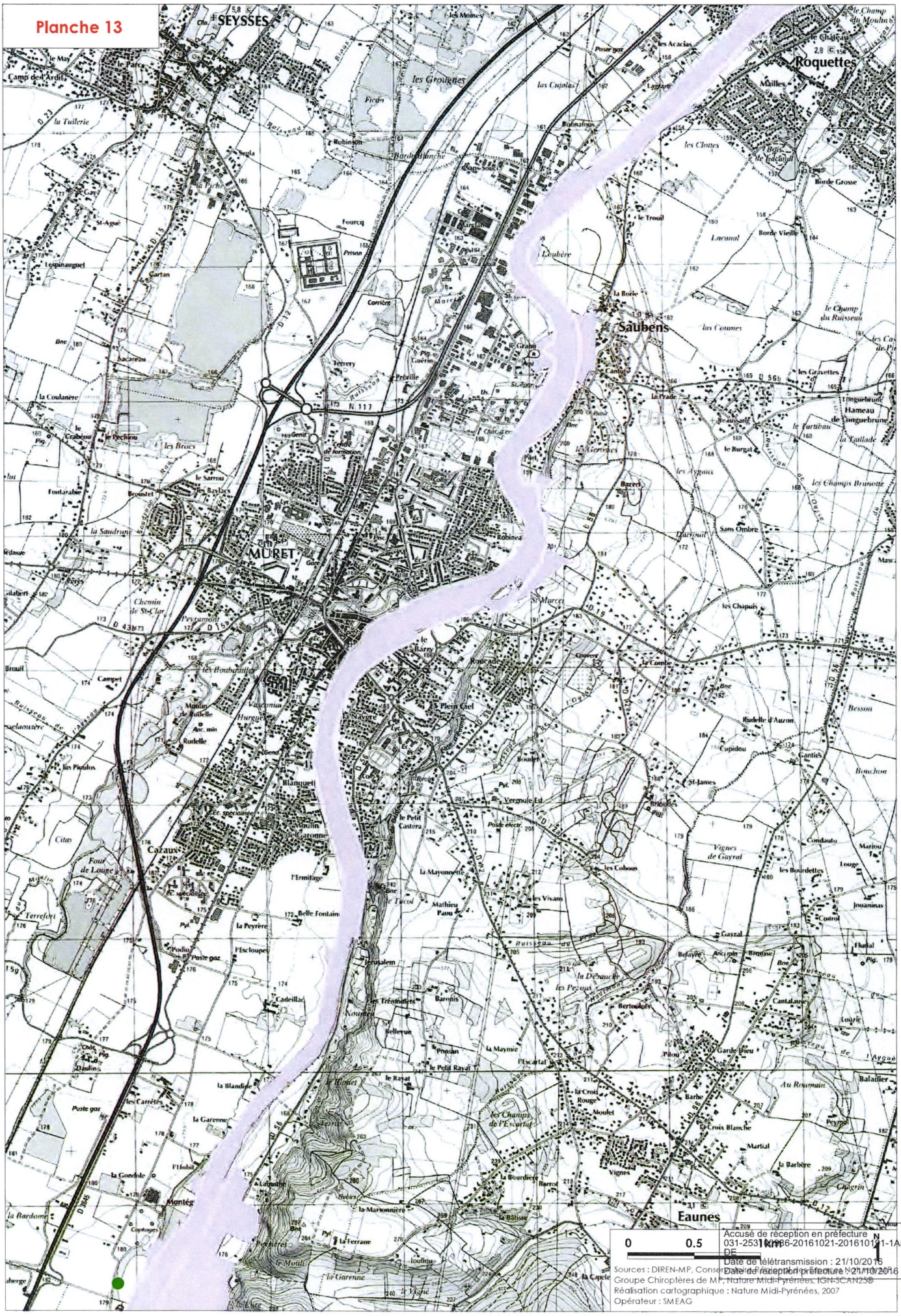

Sources : DIREN-MP, Conservatoire Régional des Espaces Naturels, Groupe Chiroptères de MP, Nature Midi-Pyrénées, IGN-SCAN25®
Réalisation cartographique : Nature Midi-Pyrénées, 2007
Opérateur : SMEAG

Accusé de réception en préfecture
031-253100086-20161021-20161021-1A5-6-DE
Date de télétransmission : 21/10/2016
Date de réception préfecture : 21/10/2016

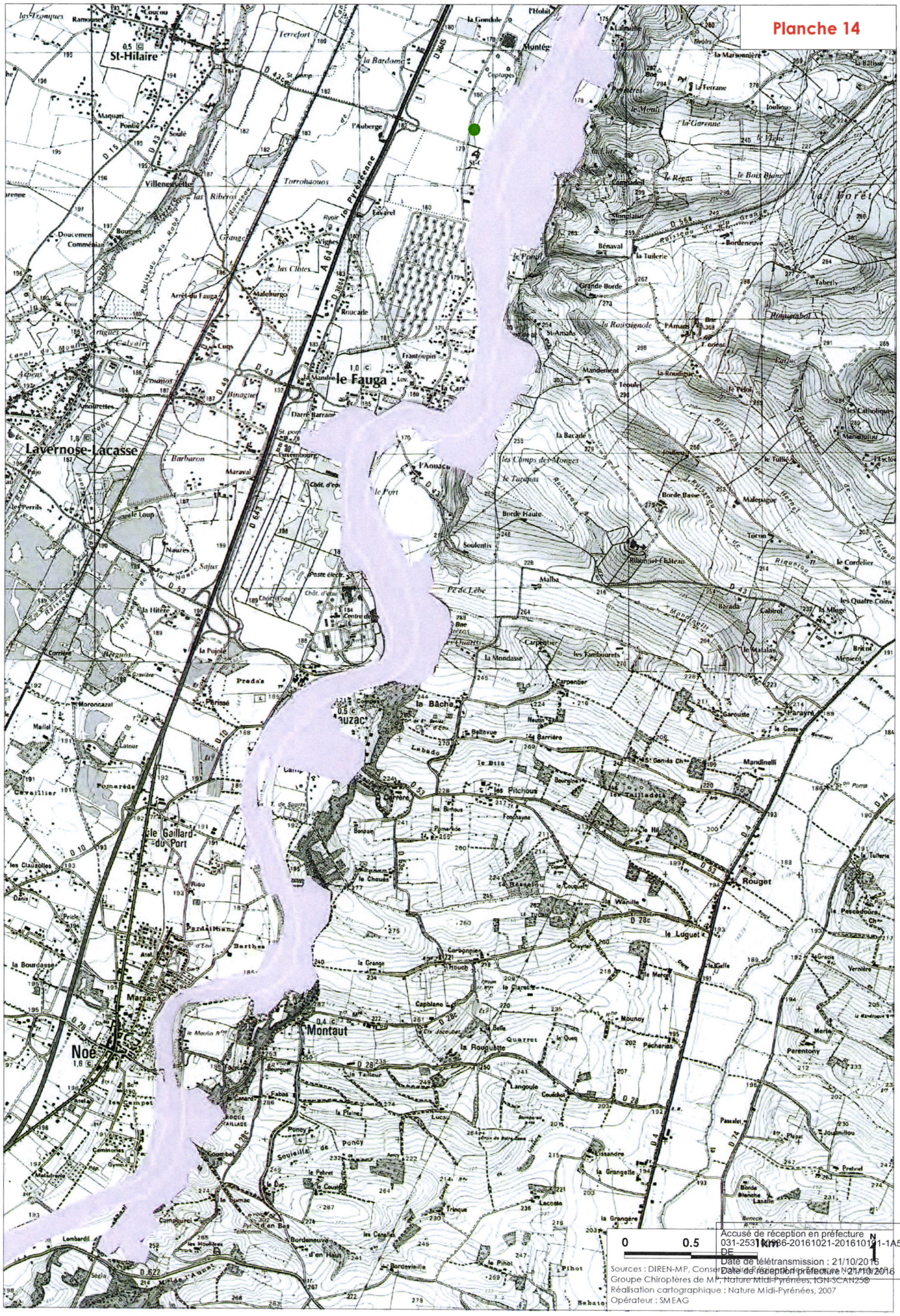

Accusé de réception en préfecture
031-253100086-20161021-20161021-1A5-6-DE
Date de télétransmission : 21/10/2016
Date de réception préfecture : 21/10/2016

Annexe 4 :
Cartographie des habitats d'espèces d'insectes de l'annexe II de la Directive Habitat – DOCOB Garonne aval

Accusé de réception en préfecture
031-253100986-20161021-201610191-1A5-6-DE
Date de télétransmission : 21/10/2016
Date de réception préfecture : 21/10/2016

CARTOGRAPHIE DES HABITATS D'ESPECES D'INSECTES DE L'ANNEXE II DE LA DIRECTIVE HABITAT

Sources cartographiques : DIREN Midi-Pyrénées, Nature Midi-Pyrénées, IGN-SCAN25®
Réalisation cartographique : Nature Midi-Pyrénées, 2007
Echelle (pour une impression sur feuilles au format A3) : 1/25.000ème

Légende :

Habitats d'espèce (alimentation et reproduction) potentiels pour :

La Cordulie à corps fin (*Oxygastra curtisii*)

Le Lucane Cerf-volant (*Lucanus cervus*) et le Grand Capricorne (*Cerambyx cerdo*)

Accusé de réception en préfecture
031-253100986-20161021-201610191-1A5-6-DE
Date de télétransmission : 21/10/2016
Date de réception préfecture : 21/10/2016

Accusé de réception en préfecture
031-255100956-20161021-2016-019-1-A5-6-DE
Date de télétransmission : 24/10/2016
Date de réception préfecture : 24/10/2016

Planche 9
St-Jory
Lespinasse
Gagnac-sur-Garonne
Seilh
Fenouillet
Bruguières
Gratentou
ST-ALBAN
Aucamville
GARONNE
FLEUVE
Canal
Autoroute des Deux Mers
Mers
Lèze
Tuc
Rivière
Thers
Sibadiès
Laubardière
Novital Château
Martiac
Mazet
Trinchet
Bordeneuve
Canet
Castelana
Castelnau
Maureau
Exclessans
Notre-Dame
Bel-Air
Les Côtes
Les Bringuiers
Les Petits Ponts
Les Vitarelles
Le Petit Paradis
Zone Industrielle du Terroir
Gare de Triage de Saint Jory
Les Cabanes
Les Coupats
Le Majoural
Le Pibouleit
Coudournac
Grangeron
Les Moundis
Le Gascou
Albefeuille
Les Millères
Gravière
Rochemontes Château
Carrière
Figarasse
Ramier des Hospice
Claus Moura
Fargaras
Piquepeyre
Les Tulos
Les Cottiades
Les Ramiers
Maison Blanc
Zone Industrielle
Les Millères Vieilles
Le Moulin de Naudin Ruines
Juncasse
Planterous
Les Genêts
Les Ramiers
Le Mariel
Le Sers
Petit Fanbeau
Le Tucol
Grande Rivière
Belbosc
La Bartolle
La Gleysette
Mauré
Le Tavernie
Le Bergeron
Le Chêne Cornu
Le Bois Communal
Ste-Marie
Le Pradel
Les Bedels
Les Prats
Les Macons
Laboudy
Champ de l'Eglise
Le Bougeng
Le Bonne
Le Pouch
Le Ruisseau
Le Clauret
Le Côte
Le Tucol
Le Gravette
Le Saudrine
Le Mouline
Le Viguerie
Le Pont Rouge
Le Peage
Le Centre Commercial
Le Tucol
Le Bayle
Le Moulin
Royé
Prieur
Le Bel-Air
Les Genêts
Le Roque
Le Cottiades
Le Tournelle
Le Maurie
Le Plaine
Le Gabiz
Le Cité St-Cobalt
Le Maison Blanc
Le Seigneurs
Le Poste gaz
Le Courtensourt
Le Seine
Le Serres
Le Mateau
Le Campanaud
Le Ramiers
Le Planterous
Le Juncasse
Le Bel-Air
Le Laubis
Le Percin Château
Le Papou
Le Enterp.
Le Golf de Toulouse-Seilh
Le Maison de la Nature de Lombardil
Le Monplaisir
Le Chât.
Le Gare
Le Ramier des Hospice
Le Figarasse
Le Carrière
Le Plaine
Le Rochemontes Château
Le Albefeuille
Le Gravière
Le Millères
Le Gascou
Le Coudournac
Le Pibouleit
Le Majoural
Le Grangeron
Le Espagnol
Le Maroulle
Le Allègre
Le Grandelle
Le Bordeneuve
Le Bourdette
Le Jalvin
Le Sirac
Le Roberl
Le Frescaty
Le Vie
Le Canou
Le Beldou
Le Labourlasse
Le Marque
Le Pradel
Le Trinchet
Le Mazet
Le Martiac
Le Novital Château
Le Bordeneuve
Le Canet
Le Castelana
Le Maureau
Le Exclessans
Le Notre-Dame
Le Bel-Air
Le Ruisseau
Le Clauret
Le Côte
Le Tucol
Le Gravette
Le Saudrine
Le Mouline
Le Viguerie
Le Pont Rouge
Le Peage
Le Centre Commercial
Le Tucol
Le Bayle
Le Moulin
Le Royé
Le Prieur
Le Bel-Air
Le

Planche 10

Accusé de réception en préfecture
031-2[illegible]/009[illegible]2016-02[illegible]-5-6-DE
Date de télétransmission : [illegible]
Date de réception préfecture : [illegible]

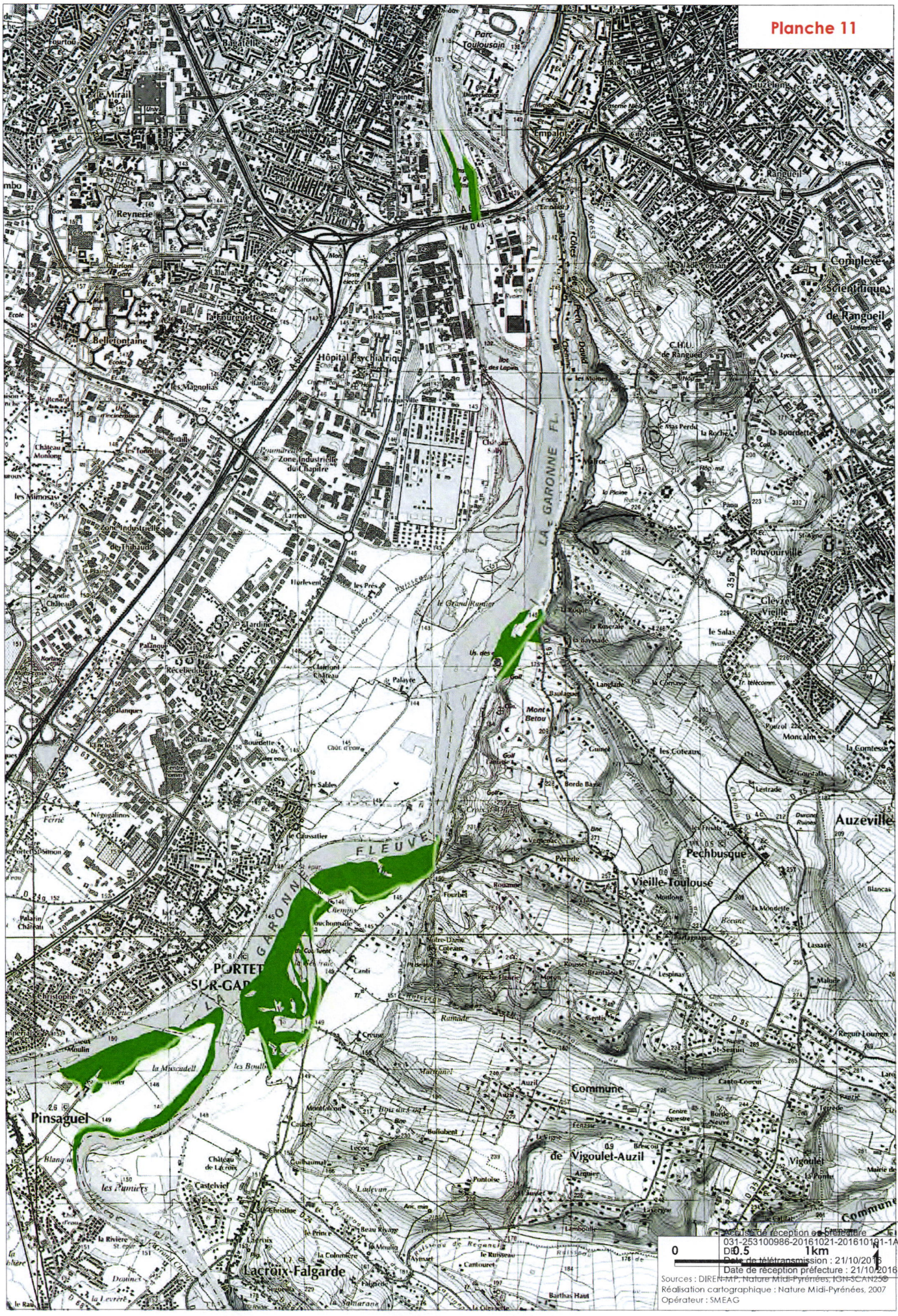
Planche 11
Parc Toulousain
Empalot
Rangueil
Complexe Scientifique de Rangueil
C.H.U. de Rangueil
Reynerie
Bellefontaine
Hôpital Psychiatrique
Zone Industrielle du Chapitre
Zone Industrielle de Thibaud
LA GARONNE FL.
Pouvourville
Cleyre Vieille
Auzeville
Pechbusque
Vieille-Toulouse
FLEUVE
LA GARONNE
PORTET-SUR-GARONNE
Pinsaguel
Commune de Vigoulet-Auzil
Lacroix-Falgarde
0 0.5 1km
Accusé de réception en préfecture
031-253100986-20161021-20161021-1-1A5-6-DE
Date de télétransmission : 21/10/2016
Date de réception préfecture : 21/10/2016
Sources : DIREN-MP, Nature Midi-Pyrénées, IGN-SCAN25®
Réalisation cartographique : Nature Midi-Pyrénées, 2007
Opérateur : SMEAG

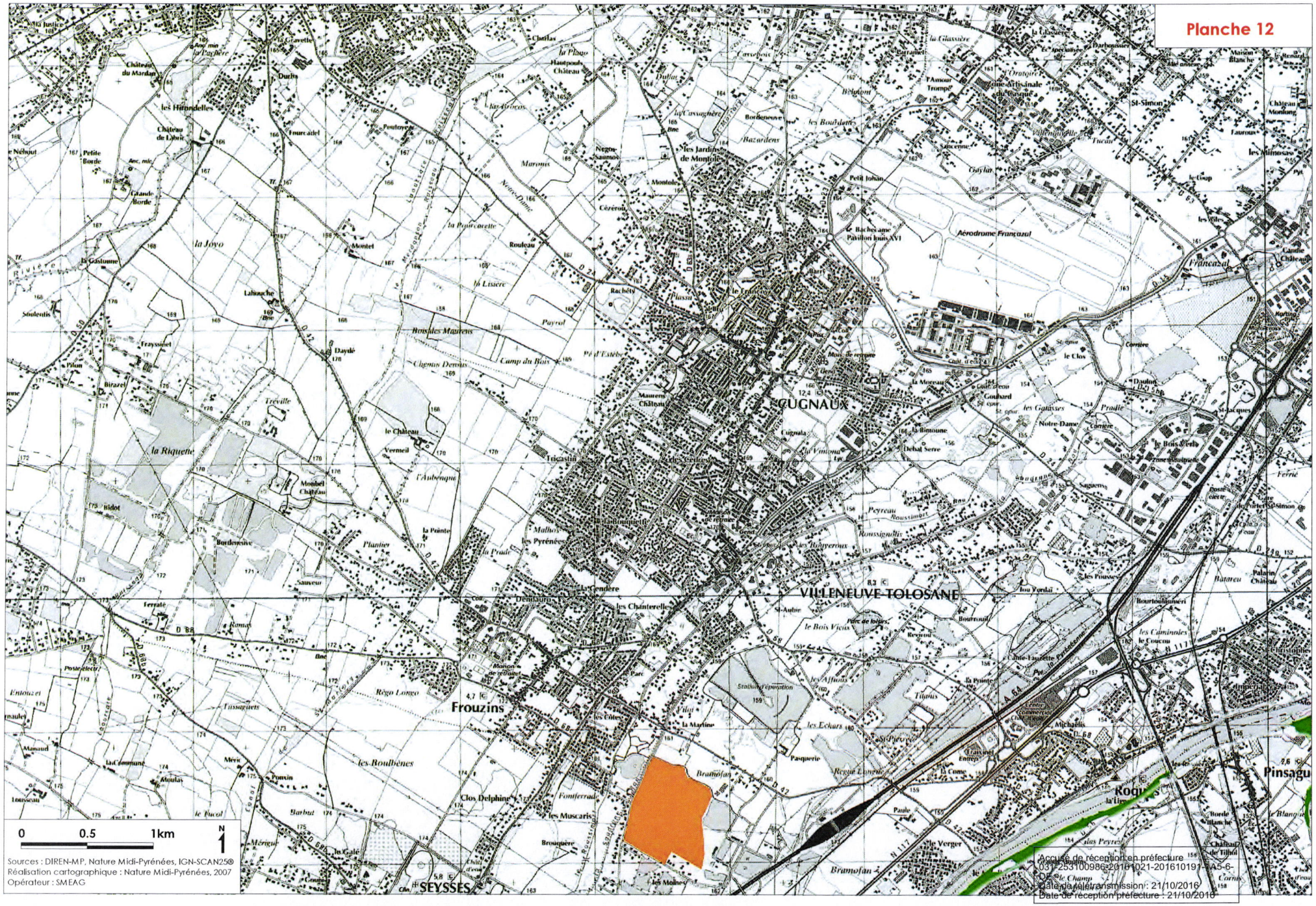

Accusé de réception en préfecture
031-253100986-20161021-20161019-AA5-6-DE
Date de télétransmission : 21/10/2016
Date de réception préfecture : 21/10/2016

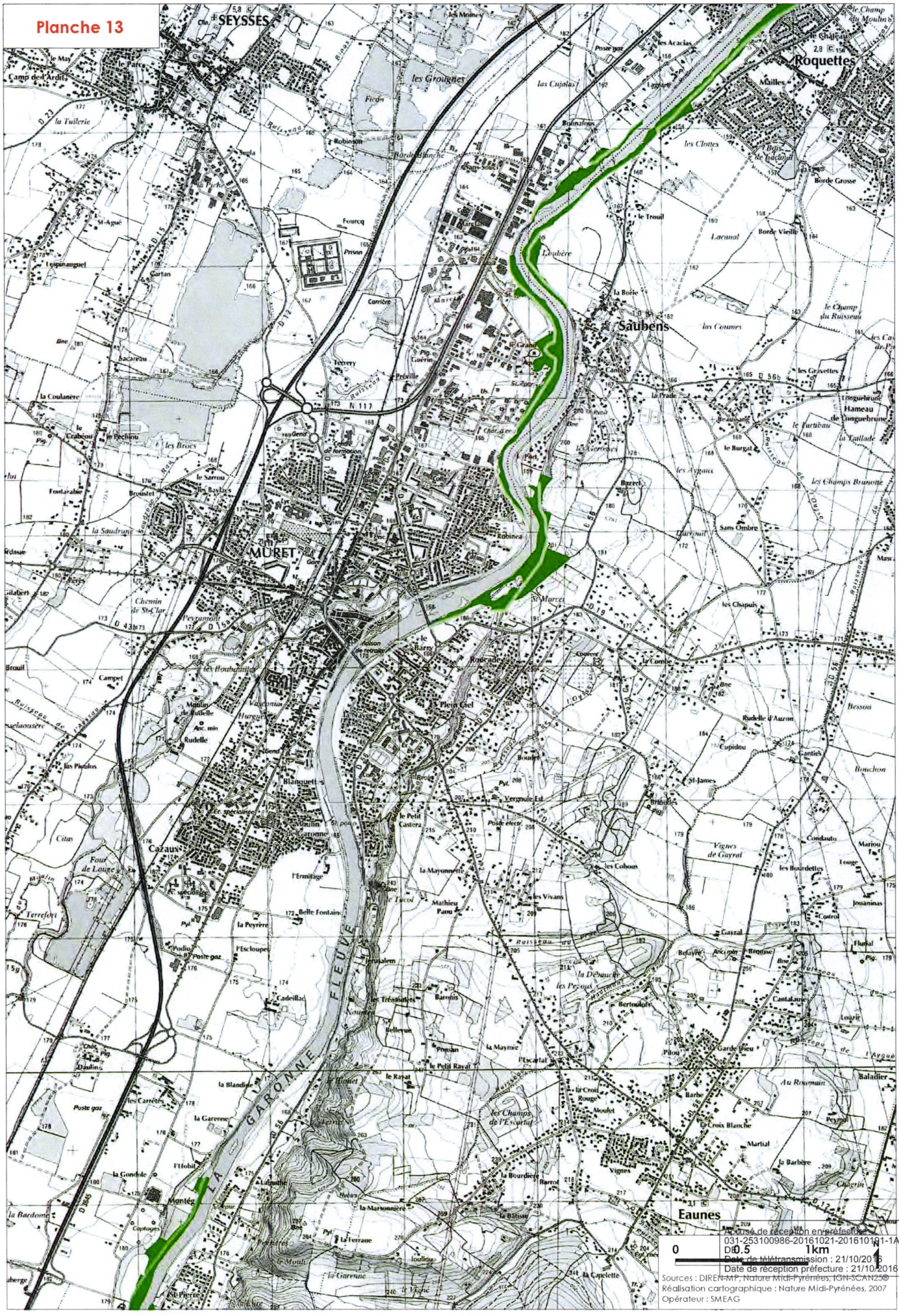
Planche 13
SEYSSES
Roquettes
Saubens
MURET
Cazaus
Montégut
Eaunes
LA GARONNE
FLEUVE
0
0.5
1km
1
A cause de réception en préfecture
031-253100986-20161021-20161021-1-1A5-6-DE
Date de télétransmission : 21/10/2016
Date de réception préfecture : 21/10/2016
Sources : DIREN-MP, Nature Midi-Pyrénées, IGN-SCAN25®
Réalisation cartographique : Nature Midi-Pyrénées, 2007
Opérateur : SMEAG

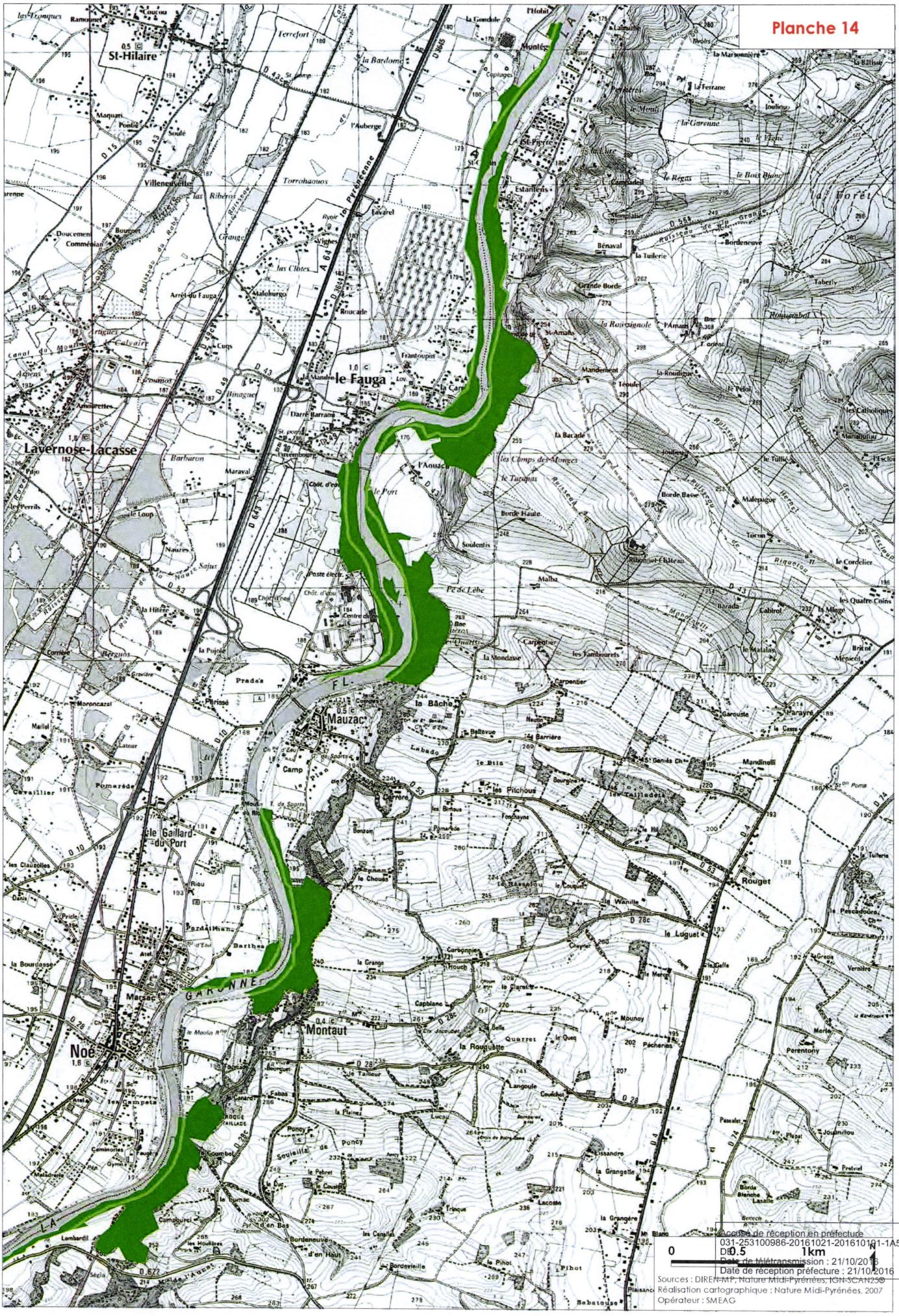
Planche 14
St-Hilaire
Villeneuve-Tolosane
Lavernose-Lacasse
le Fauga
Mauzac
le Gaillard du Port
Marsac
Noé
Montaut
Rouget
Bénaval
la Tuilerie
Bordeneuve
Mandement
Téoulet
la Roudigue
Malepagde
Soulentis
Malba
Carpentier
la Bâche
Mandinelli
Le Luguet
Carbonnier
Capblanc
Mounoy
Pécherias
Perentony
Langoule
Couchet
Tissandre
la Grangette
la Grangère
Lacosse
Pihot
Bordevieille
Bordeneuve d'en Haut
Campourcé
Lombardil
Poncy
Ponsy
Sabatouse
Plaissance
Prade's
Perissé
Moroncazat
Maillé
Cavaillier
Pomarède
Camp
Cerrère
Le Tillet
Les Pitchous
Les Taillades
Le Choues
Le Couquet
Le Wanille
Le Tailleur
Le Queq
Quarret
la Rouguette
Le Pahret
Le Coustet
Le Cumac
Le Coumbel
Le Canard
Fabas
Ceminories
Gymnase
Les Houlières
Les Canelles
Les Pescadoures
Vernière
Grasse
Merle
Passelat
Jouanillou
Prélviel
Borde Blanche Lasalle
Mt Blanc
Les Quatre Coins
Les Catholiques
Manautou
Le Cordelier
Briche
Ménicot
Le Matalas
Gabirol
Baradat
Garouste
Paraynt
Le Cesse
Mandinelli
St Geniès
Le Bila
Le Bâtisse
Le Ferrane
Le Garenne
Le Mouli
Le Regas
Le Bois Blanc
Le Vieux
Le Vieux
Le Pont
Le Pont
Le Port
Le Loup
Nauzes
Barbaron
Maraval
Arrêt du Fauga
Malohurgo
Roucarde
Frantoupin
Cups
Calvaire
Canal du Midi
Aquens
Ecomnos
Hinaguet
Amourettes
Pujo
Les Perrils
Cornière
Bergnes
Graviere
Moulin de la Rive
Moulin de l'Aunat
Ségla
Lavernose
Ramonet
Coucou
Maquan
Pontié
Soulé
Doucement
Commélian
Bougnet
Grange
Vignes
Ruisseau de la Grande Rive
Ruisseau de la Petite Rive
Ruisseau de la Rive
Ruisseau de la Rive
Ruisseau de la

Annexe 5 :
Cartographie des habitats d'espèces de la Cistude d'Europe – DOCOB Garonne aval

Accusé de réception en préfecture
031-253100986-20161021-201610191-1A5-6-DE
Date de télétransmission : 21/10/2016
Date de réception préfecture : 21/10/2016

CARTOGRAPHIE DES HABITATS D'ESPECES DE LA CISTUDE D'EUROPE (*Emys orbicularis*)

Sources cartographiques : DIREN Midi-Pyrénées, Nature Midi-Pyrénées, IGN-SCAN25®
Réalisation cartographique : Nature Midi-Pyrénées, 2007
Echelle (pour une impression sur feuilles au format A3) : 1/25.000ème

Légende :

Habitats d'espèce (alimentation et stationnement) potentiels pour :

La Cistude d'Europe (*Emys orbicularis*)

Accusé de réception en préfecture
031-253100986-20161021-201610191-1A5-6-DE
Date de télétransmission : 21/10/2016
Date de réception préfecture : 21/10/2016

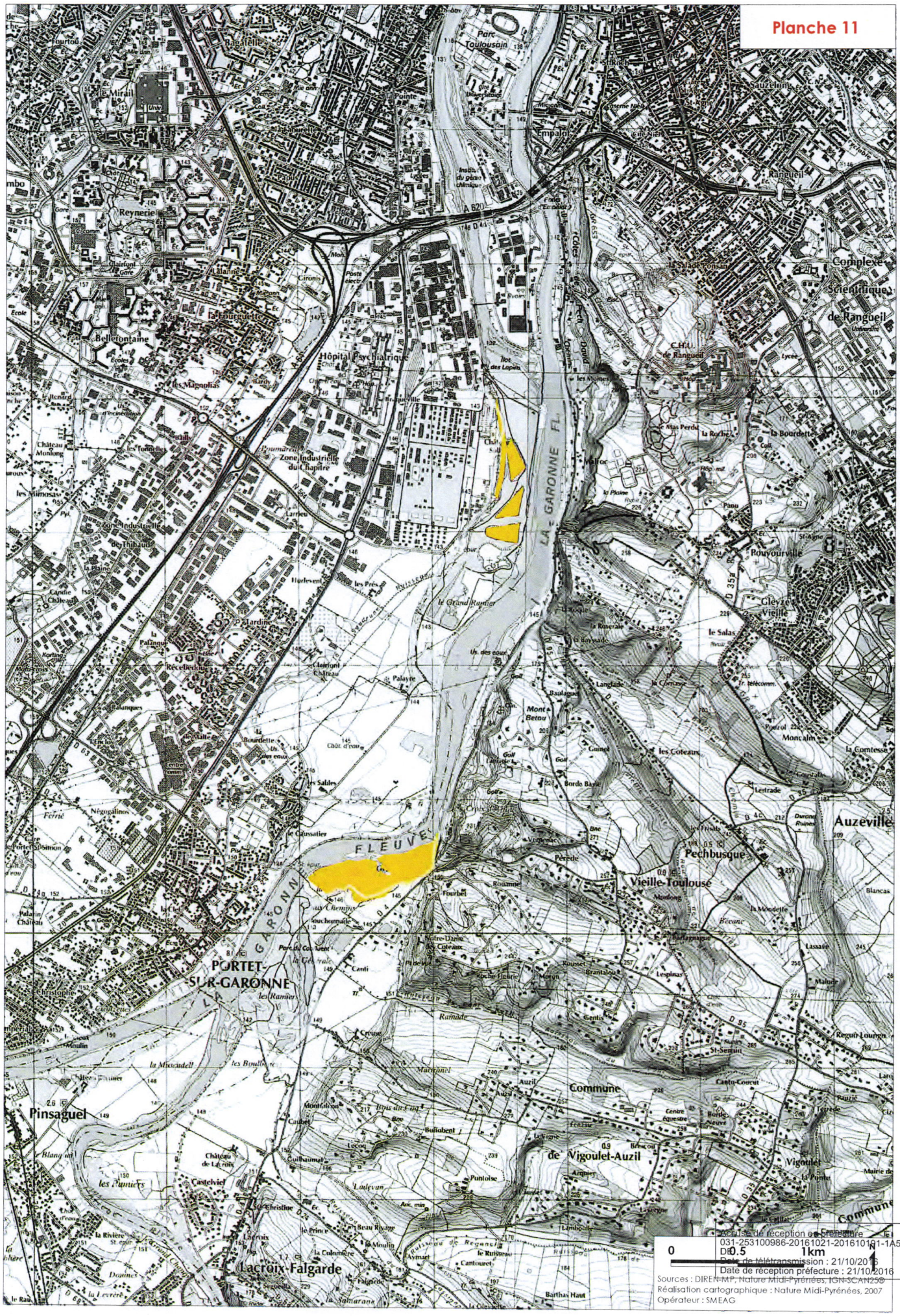
Planche 11
LA GARONNE FL.
FLEUVE
GARONNE
Parc Toulousain
Empalot
Rangueil
Complexe Scientifique de Rangueil
C.H.U. de Rangueil
Hôpital Psychiatrique
Zone Industrielle du Capitole
Reynerie
Bellefontaine
Pouvourville
Cleyzer Vieille
Auzeville
Pechbusque
Vieille-Toulouse
Commune de Vigoulet-Auzil
PORTET-SUR-GARONNE
Pinsaguel
Castelviel
Lacroix-Falgarde
0 0.5 1km
Accusé de réception en préfecture
031-253100986-20161021-20161021-1A5-6-DE
Date de télétransmission : 21/10/2016
Date de réception préfecture : 21/10/2016
Sources : DIREN-MP, Nature Midi-Pyrénées, IGN-SCAN25®
Réalisation cartographique : Nature Midi-Pyrénées, 2007
Opérateur : SMEAG